









Lisa 1 - Aruküla alevik, Sügise tn 25 maakasutustingimuste plaan



Alusena on kasutatud Maa-ameti kitsenduste kaarti, 2024.

TINGMÄRGID:

-  kinnistu piir
-  ehitusjoon
-  hoonetusala abihoonele
-  projekteeritav abihoone
-  elektripaigaldise kaitsevöönd
-  sidepaigaldise kaitsevöönd
-  sidepaigaldise kaitsevöönd
-  vee- ja kanalisatsioonitorustiku kaitsevöönd