






# Lisa 1 - Igavere küla, Vääri tee 7 kinnistu maakasutustingimuste plaan



Alusena on kasutatud Maa-ameti kaarti, 2025

## TINGMÄRGID:

-  kinnistu piir
-  detailplaneeringuga määratud hoonestusala
-  kasikealmu ehitisealuse pinnaga max 240m<sup>2</sup>
-  planeeritav kõrghaljastus, üks puu täis kasvukõrgusega min 6m kinnistu iga 300m<sup>2</sup> pinna kohta
-  planeeritav sissesõit kinnistule